

LA CODOSERA - JOLA

Realizada por: Jose Luis Sanguino y Manuela Tierno

Fecha: 1 de junio 2003

Dificultad:Fácil **Duración:** 3 horas

Distancia recorrida: 33 km

Origen / Destino: La Codosera (Badajoz)

Comentarios: Bonito recorrido por pinares desde La Codosera hasta Jola, junto a la "raya" de Portugal

Mapas: Albuquerque 727 y El Pino 726

Indicaciones:

S.P.P. Seguir pista principal

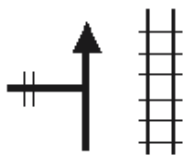
A.P.P. Abandonar pista principal

!!! Circular con precaución

El formato utilizado para expresar las coordenadas de la columna GPS es UTM, siempre referido al USO 29. El datum utilizado es el Europeo 1950

Distancia en kilómetros desde el inicio de la ruta

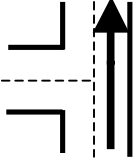

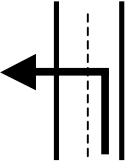
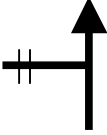
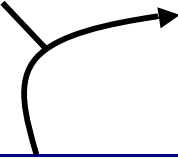

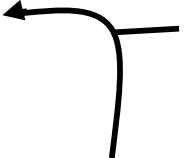

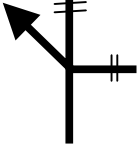

Posición geográfica de la viñeta (Waypoint)

Nº	KM. T.	KM. P.	SIMBOLO	INFORMACION	GPS
21	15,6	3,6		S.P.P. Paralelos a la vía del tren.	437482E 4485221N

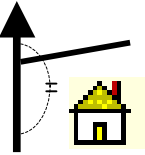
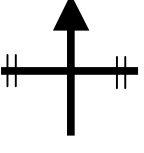



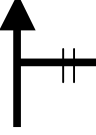

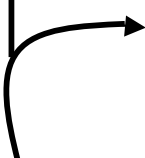
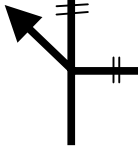
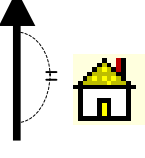
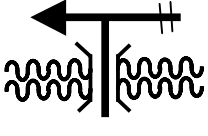
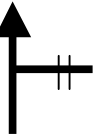
Nº de orden de la viñeta

Distancia en kilómetros desde la última viñeta

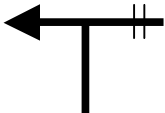

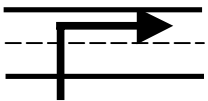

Pon aquí el nombre de la ruta

Nº	KM. T	SIMBOLO	INFORMACION	GPS
1			Al llegar a la Codosera coger la carretera que va a San Vicente de Alcántara; al pasar el puente sobre el río Gévora dejar el coche en la gasolinera	
2	0,00		Salimos de la gasolinera por la carretera de San Vicente de Alcántara	
3	1,00		A 1 km de la gasolinera , junto al PK 18 , sale a la izquierda un camino que seguiremos (eucaliptos)	WP 1 659203E 4343057N
4	1,60		Bifurcación: continuamos por el camino de la derecha	
5	2,20		Seguir la pista principal , dejando a la izquierda un camino	
6	4,00		Dejar a la izquierda un camino; seguimos rectos	
7	5,40		Bifurcación: seguimos por el camino de la izquierda	
8	5,80		Bifurcación: seguimos por el camino de la derecha que sube hacia la sierra	
9	6,10		Alcanzamos un collado donde la pista se divide en 3: seguir por el de la izquierda subiendo hacia el pinar	
10	7,70		Bifurcación: seguimos por la izquierda	

Pon aquí el nombre de la ruta

Nº	KM. T.	KM. P.	SIMBOLO	INFORMACION	GPS
11		8,50		Llegamos al Majadal de Rejas ; al pasarlo seguimos por la pista de la izquierda	WP 2 655354 4348262
12		12,20		Llegamos a un cruce en un amplio collado en el pinar; seguimos de frente , bajando hacia Jola .	WP 3 652697 4350411
13		15,00		Tras pasar la rivera de Jola entramos en Jola . Subir por carretera hacia el Puerto de Aguas Claras	WP 4 651489 4351738
14		17,30		En el PK 3,7 en una cerrada curva a la izquierda sale un camino de frente : lo seguimos	WP 5 652019 4352761
15		18,50		Dejar a la derecha un camino; seguimos rectos	
16		22,30		Bifurcación : seguimos por la derecha dirigiéndonos a un collado que nos lleva al valle del Jola ; bajamos por el pinar.	WP 6 655640 4349917
17		24,00		Cruce : seguir por la izquierda (a la derecha dejamos la casa del Chirriato)	
18		24,80		Pasamos junto a unas casas y llegamos a la rivera del Jola	
19		25,00		Tras vadear el río continuamos por la izquierda (el camino de la derecha lleva al Majadal de Rejas). El camino sube.	WP 7 655834 4348391
20		25,40		El camino se divide: seguir por la izquierda subiendo hasta alcanzar la pista principal	

Pon aquí el nombre de la ruta

Nº	KM. T.	KM. P.	SIMBOLO	INFORMACION	GPS
21		24,80		Llegamos a la pista principal por la que hemos hecho la ida; aquí girar a la izquierda y desacer el mismo camino hasta la Codosera	WP 8 655804 4347585
22		0,00		Seguir siempre por la pista principal.	
23		32,50		Salimos a la carretera ; girar a la derecha .	
24		33,30		Llegamos a la gasolinera; FIN	
25	0,0	0,00			
26	0,0	0,00			
27	0,0	0,00			
28	0,0	0,00			
29	0,0	0,00			
30	0,0	0,00			

Pon aquí el nombre de la ruta

NOTAS: